Bielsko-Biała

GRIMA

# CENTRUM TURYSTYKI ROWEROWEJ I GÓRSKIEJ

## MODERNIZACJA BŁONI W BIELSKU-BIAŁEJ

# LOKALIZACJA

Bielskie Błonia w Mikuszowicach Śląskich mają bezpośredni dostęp przez ulicę Czołgistów lub Pocztową. W okolicach terenu Błoni przebiegają **szlaki i ścieżki rowerowe** oraz sieć tras do **kolarstwa górskiego** Enduro Trails. Turystom pieszym oferuje się **ścieżki edukacyjne** oraz górskie szlaki turystyczne.

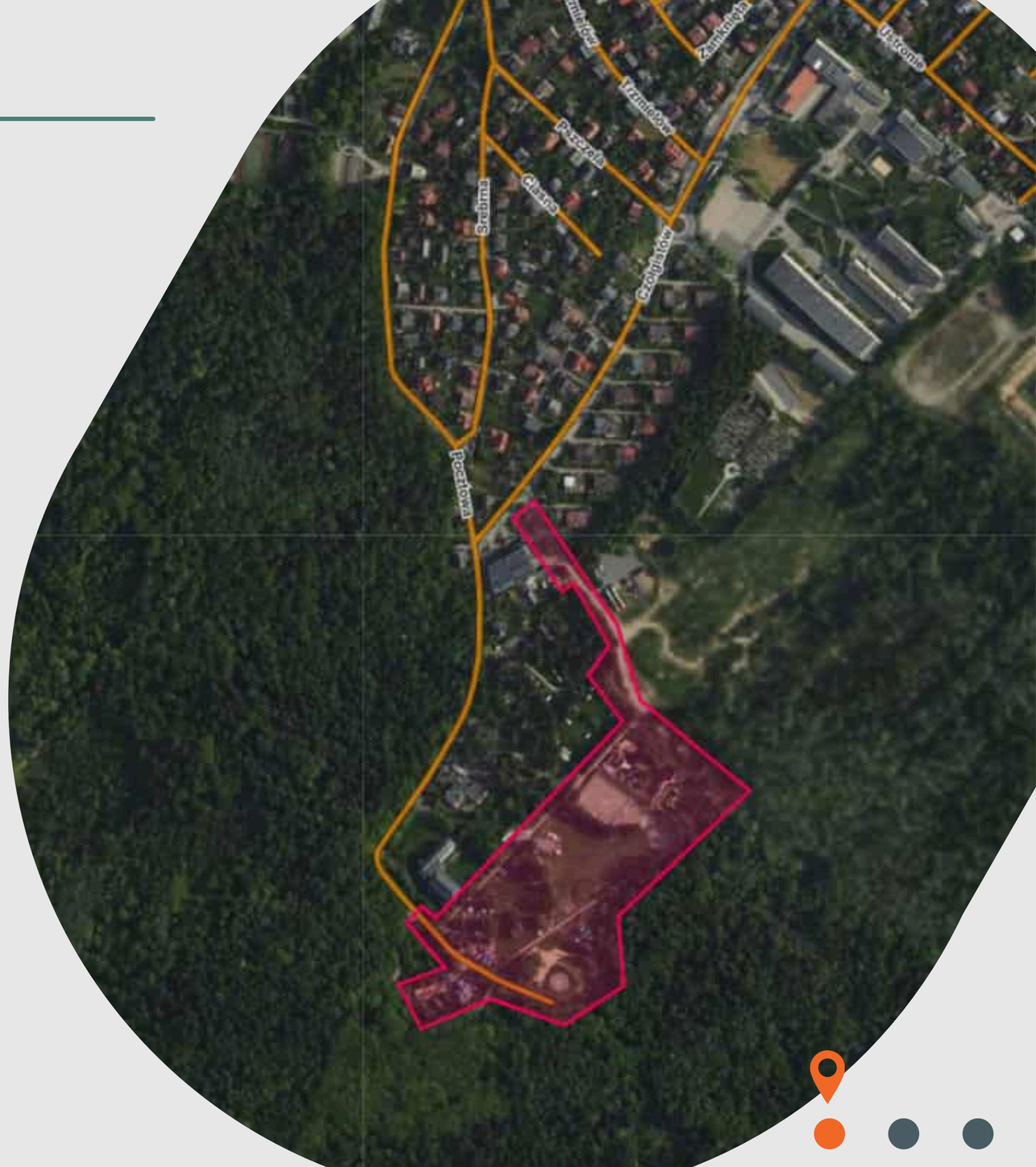

# STAN ISTNIEJĄCY

Na terenie “Błoni” występują liczne urządzenia zabawowe, rekreacyjne oraz elementy sportowe, które są znacznie wyeksploatowane.

Strefa gastronomiczna charakteryzuje się chaotyczną zabudową a przestrzeń rekreacyjno-wypoczynkowa jest nieuporządkowana.

Błonie są wyposażone w elementy małej architektury m.in. platformę widokową, scenę, ławki, elementy zabawowe, które wymagają wymiany.

Zauważalna jest potrzeba rozgraniczenia ruchu rowerowego i pieszego oraz podzielenie terenu na strefy (część sportowo-rekreacyjna, otwarta część zielona, część zabawowa dla dzieci, część wypoczynkowa).

BUDKI GASTRONOMICZNE

PLAC ZABAW

SKATEPARK

# KONCEPCJA ZAGOSPODAROWANIA TERENU

Głównymi założeniami dla stworzonej koncepcji było wspieranie ruchu turystycznego w Bielsku-Białej oraz otwarcie terenu Błoni na wszystkich użytkowników i turystów.

- **Układ komunikacyjny** podzielono na:
  - ścieżki piesze - nawierzchnia mineralno-żywiczna
  - ścieżka rowerowa - nawierzchnia asfaltowa

- **Plac zabaw** podzielono na trzy grupy wiekowe. Urządzenia drewniane nawiązują do tradycji beskidzkiej. Nawierzchnia piaskowa.

- W **strefie rekreacyjno-sportowej** zaplanowano: boisko (2) wielofunkcyjne, bikepark/ skatepark (3) w całości wylany z betonu, (4) mini pumptrack (5) pumptrack (6) rowerowy tor przeszkód, utrzymanie urządzeń do kalenistyki.

- Budynek (11) **Centrum turystyki rowerowej i górskiej** będzie miejscem informacji dla turystów, z możliwością schronienia się. Obiekt będzie czynny cały rok.
- Proponuje się wykonanie (12) drewnianej **kładki widokowej** prowadzonej na podwyższeniu, wzdłuż ścieżki rowerowej i kończącej się na zielonym dachu nowego budynku.

- Teren zostanie wyposażony w **małą architekturę**: drewniane ławki, stoły piknikowe, altany (8) wypoczynkowe (9), tablice informacyjne. Planowane jest zachowanie (7) sceny przeznaczonej na lokalne wydarzenia.

- W części południowo-zachodniej zaprojektowano **miejsce ciszy i wypoczynku** (10) w postaci tężni z pergolą i kompozycją zieleni.

# KONCEPCJA ZAGOSPODAROWANIA TERENU

1. Parking
2. Boisko wielofunkcyjne
3. Bikepark/ skatepark
4. Mini pumptrack
5. Pumptrack
6. Rowerowy tor przeszkód
7. Scena
8. Altany dla rowerzystów
9. Altany wypoczynkowe
10. Tężnia
11. Centrum turystyki
12. Kładka widokowa
13. Plac zabaw dzieci 0-5
14. Plac zabaw dzieci 5-8
15. Plac zabaw dzieci >8

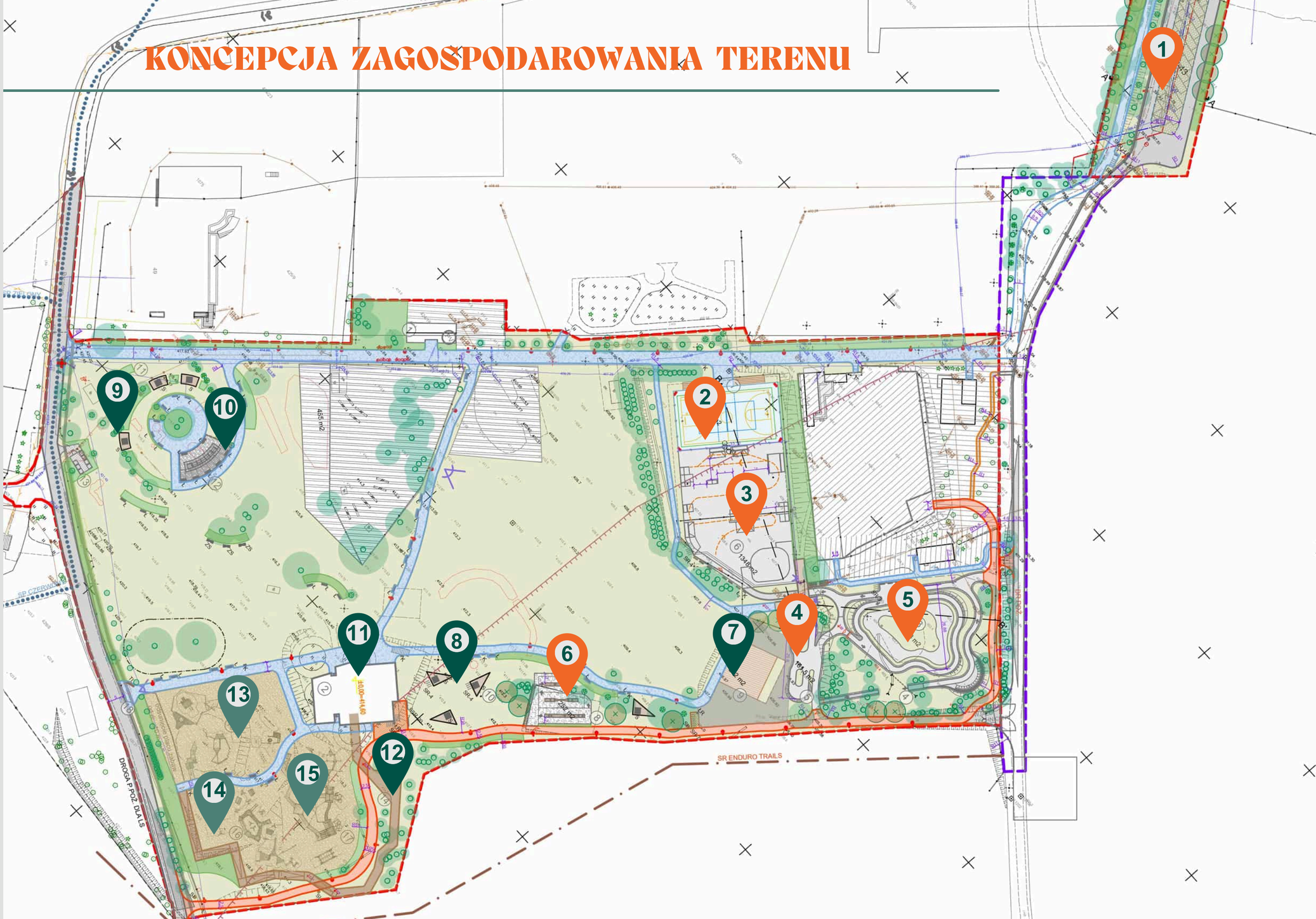

# 1 PARKING

Planowany parking będzie stanowić kontynuację istniejącego parkingu. Istniejący chodnik będzie służył jako ścieżka pieszo-rowerowa.

Dla miejsc postojowych projektuje się nawierzchnię z płyt ażurowych betonowych wypełnioną humusem z obsianiem mieszanką traw. Rozmiar jednego projektowanego miejsca postojowego to 200 x 500 cm. Projektowana ilość miejsc parkingowych – 43.
Planuje się wykonanie nasadzeń kompensacyjnych.

# STREFA REKREACYJNO-SPORTOWA

2 **Boisko wielofunkcyjne** o wymiarach 16 m x 32 m. Możliwa będzie gra w koszykówkę, piłkę nożną i siatkówkę.

3 Bezpośrednio z boiskiem graniczyć będzie **bikepark/ skatepark.** Projektowany bikepark zajmie powierzchnię 1348 m2 i będzie przeznaczony dla osób jeżdżących na rowerach, deskorolkach, hulajnogach itd. Proponowana technologia wykonania to nawierzchnia wylana betonowa. Będzie uwzględniać przeszkody m.in. Funbox z grindboxem, bowl i wiele innych.



(proponowana stylistyka)

5 Planowany **pumptrack** zajmie powierzchnię 1198 m2 i będzie skonstruowany z nawierzchni asfaltobetonu. Pumptrack to tor przygotowany pod jazdę rowerem, zbudowany z muld i zakrętów.

4 Najmłodszym proponuje się **mini pumptrack** o powierzchni 161,5 m2. Wzdłuż ścieżki rowerowej planuje się

6 **rowerowy tor przeszkód**. To tor składający się z bumpów, zakrętów i zwężeń.

8 W strefie odpoczynku planuje się **altany**, ławki, stoliki, miejsca do ładowania rowerów.

# STREFA WYPOCZYNKOWA I ZIELONA

7 Centralna - **zielona część terenu** - pozostanie niezmieniona i będzie pozwalać mieszkańcom i turystom na obcowanie z naturą oraz umożliwi organizację lokalnych wydarzeń. Planowane jest zachowanie sceny.

9 Strefa wypoczynkowa będzie miejscem odpoczynku zarówno turystów jak i mieszkańców. Drewniane **altany wypoczynkowe** będą zadaszone, z rozmieszczonymi stolikami piknikowymi i tablicami edukacyjnymi. Na części altan pojawi się zielony dach z rozchodników.

10 W części południowo-zachodniej Błoni zaplanowano budynek **tężni** z altanami rozmieszczonymi między nasadzeniami krzewów i bylin. Głównymi materiałami tężni będzie jasne drewno i rustykalny kamień.

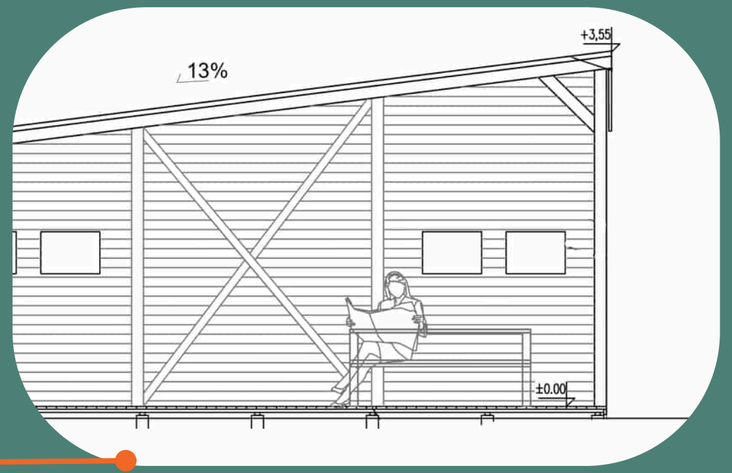


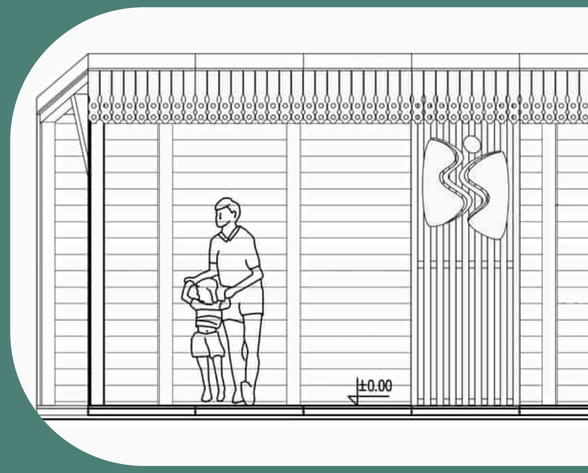

(proponowana stylistyka)

# 11 NOWOPROJEKTOWANY BUDYNEK

Nowy budynek planuje się rozmieścić wzdłuż głównego ciągu komunikacyjnego. Obiekt pełnił będzie funkcję centrum informacji turystyki rowerowej i górskiej. Znajdą się w nim dedykowane pod turystykę sale, toalety, myjnia rowerowa, samodzielny warsztat rowerowy.

Z poziomu budynku możliwe będzie wjechanie windą na taras widokowy częściowo pokryty roślinnością w formie zielonego dachu. **Bezpośrednio z dachu będzie możliwe wejście na kładkę widokową.** Drewniano-stalowa kładka widokowa będzie poprowadzona wzdłuż ścieżki rowerowej, między drzewami i zakończona przy placu zabaw. 12

Funkcja i forma istniejącego budynku toalet nie zostanie zmieniona.

ELEWACJA PŁN.-ZACHODNIA

ELEWACJA PŁD.-WSCHODNIA

# NOWY BUDYNEK

# NOWY BUDYNEK

WIDOK OD STRONY KŁADKI

# PLAC ZABAW

13

Plac zabaw dla dzieci najmłodszych nawiązuje do **regla dolnego** – beskidzkich budowli. Będzie on dostępny dla dzieci poruszających się na wózkach. Zaplanowano takie urządzenia jak: zjeżdżalnie i huśtawki, bujaki z owcami i niedźwiedziami.




14

Strefa dzieci średnich (5-8 lat) nawiązuje do **regla górnego** i będzie obejmować urządzenia: drewniane zestawy sprawnościowe z elementami wspinaczkowymi, wieżami (nazwane od szczytu Beskidu Śląskiego - Magura) i zjeżdżalnią oraz huśtawkami.

15

Dzieciom najstarszym (8+ lat) zostały zaplanowane elementy zabawowe nazwane od **szczytów Beskidu Śląskiego** – Klimczok, Szyndzielnia, Kozia Góra. Elementy drewniane o wysokiej konstrukcji będą składać się z wież i łączących je pomostów, które również będą służyć jako trasa widokowa. Dodatkowym elementem będą przeplotnie sprawnościowe z siatek i elementów drewnianych.

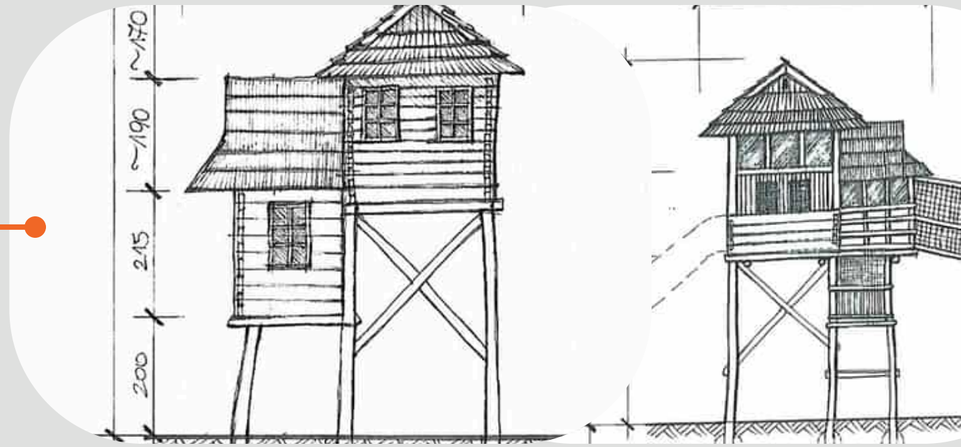

# ZIELEŃ I MAŁA ARCHITEKTURA

Stylistyka kładki widokowej

Ławki z oparciem

Tablice i słupki informacyjne

**DZIĘKUJEMY ZA UWAGĘ I ZACHĘCAMY DO UDZIAŁU W KONSULTACJACH SPOŁECZNYCH**

WWW.BIELSKO-BIALA.PL/KONSULTACJE-SPOLECZNE